

# Zukunft Personal Europe 15.-17.09.2026



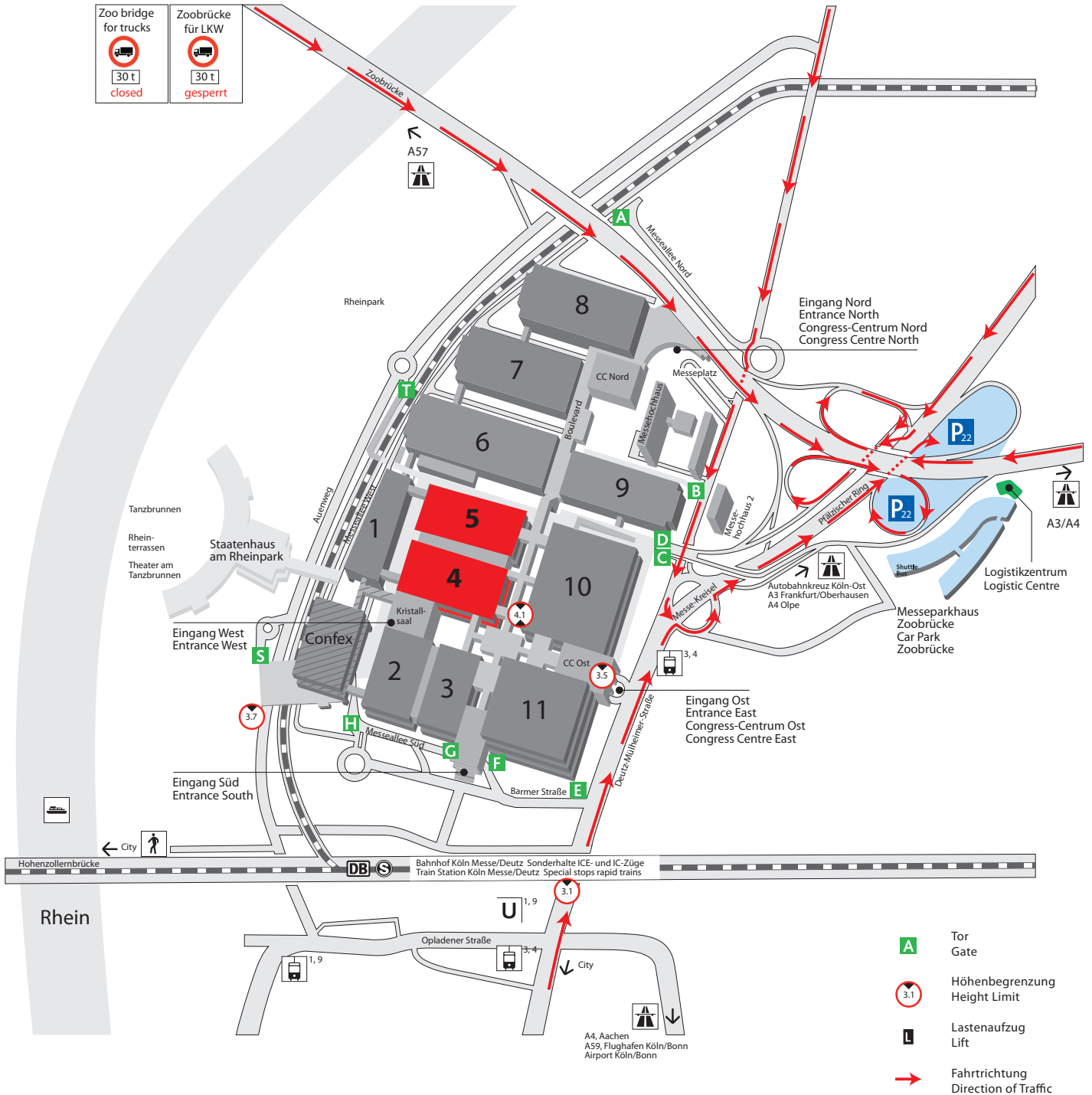
## Verkehrslenkungsplan Auf- und Abbau / vehicle admission construction and dismantling

### Aufbau / construction:

12.- 13.09.2026: 08:00 - 22:00 Uhr / from 08.00 a.m. to 10.00 p.m.  
 14.09.2026: 08:00 - 20:00 Uhr / from 08.00 a.m. to 08.00 p.m.

### Abbau / dismantling:

17.09.2026: 18:00 - 22:00 Uhr / from 06.00 p.m. to 10.00 p.m.  
 18.09.2026: 08:00 - 18:00 Uhr / from 08.00 a.m. to 06.00 p.m.



- A** Tor Gate
- 3.1** Höhenbegrenzung Height Limit
- L** Lastenaufzug Lift
- Fahrtrichtung Direction of Traffic

# Ihr Weg zum Aufbau und Abbau der Zukunft Personal Europe 2026 mit NUNAV – der kostenfreien, innovativen Navigations-App



**Mit NUNAV werden Sie direkt zum Aufbau bzw. Abbau der Veranstaltung geführt.**

Bitte scannen Sie den rechts aufgeführten QR-Code mit Ihrem mobilen Endgerät.

Im Anschluss werden Sie automatisch weitergeleitet und können sich die Navigations-App NUNAV kostenfrei in Ihrem App Store (Android oder iOS) herunterladen.

Bitte schalten Sie für das Routing GPS und Bluetooth auf Ihrem Endgerät ein. Sobald Sie die App NUNAV auf Ihrem Endgerät installiert haben, führt Sie ein nochmaliger Scan des QR-Codes direkt zu der entsprechenden Route in NUNAV. Alternativ können Sie in NUNAV auch direkt nach dem entsprechenden Veranstaltungsnamen suchen.

Auf der sich öffnenden Übersichtsseite drücken Sie den Button „Navigieren“. NUNAV führt Sie im anschließend startenden Routing direkt zum Aufbau bzw. Abbau. Hierbei setzt NUNAV auf „vernetztes Fahren“ und Koordinierung des Verkehrs mittels Schwarmintelligenz - intelligent geführt für eine möglichst staufreie Fahrt.



# Your way to construction and dismantling of Zukunft Personal Europe 2026 with NUNAV – the free, innovative navigation app

**With NUNAV you will be guided directly to the construction/dismantling of the trade fair.**

Please scan the QR code on the right with your mobile device.

Afterwards you will be automatically redirected to download the navigation app NUNAV from your app store (Android or iOS) free of charge.

For navigation, please activate GPS and Bluetooth on your mobile device. As soon as you have installed the NUNAV app on your device, another scan of the QR code will take you forthwith to the corresponding route in NUNAV. Alternatively, you can also directly search for the corresponding event name in NUNAV.

On the overview page that opens, please press the button „Navigate“. NUNAV will then guide you directly to the construction/dismantling. Here, NUNAV relies on „networked driving“ and coordination of traffic by means of swarm intelligence – intelligently guided for the most possible free of traffic jam journey.

